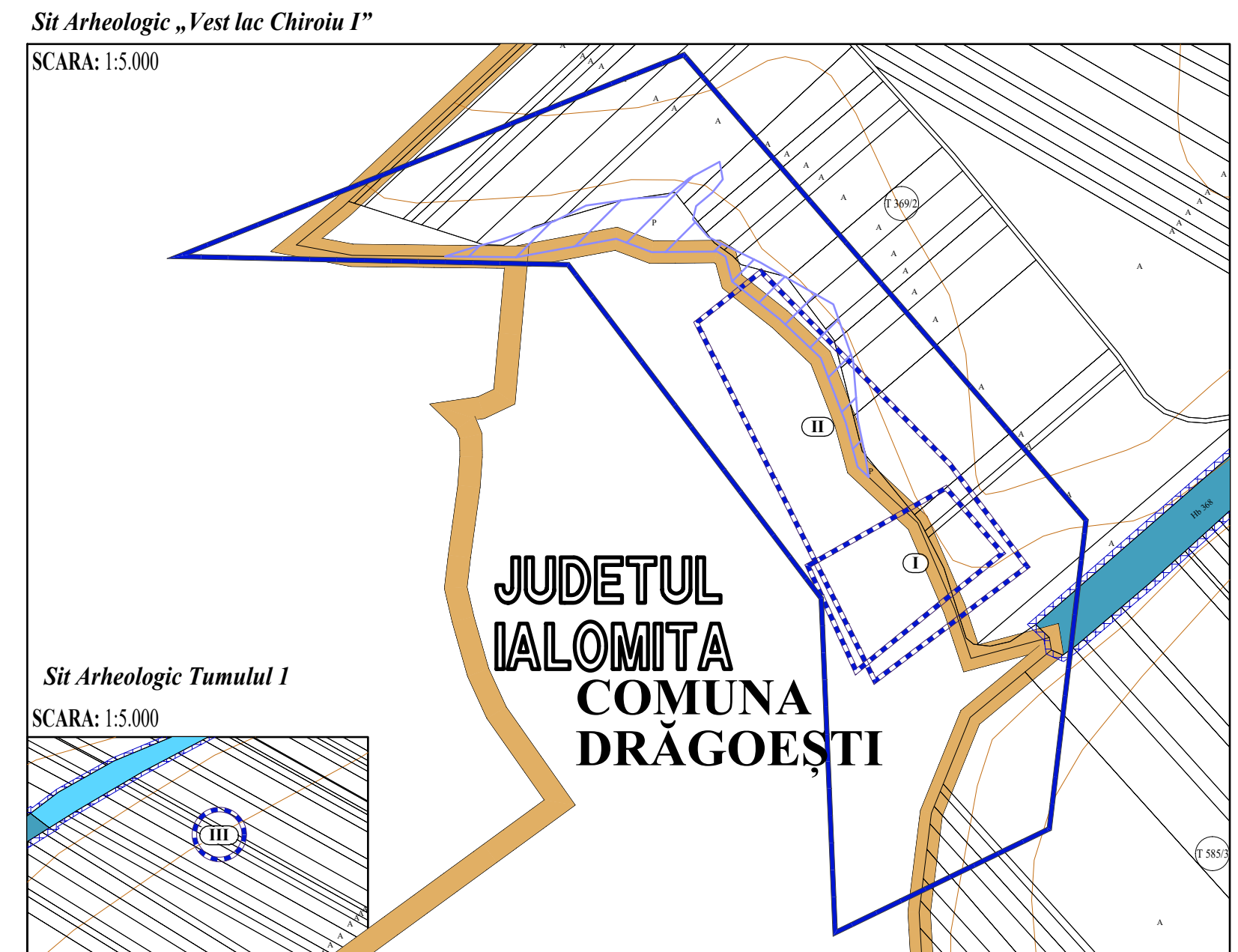
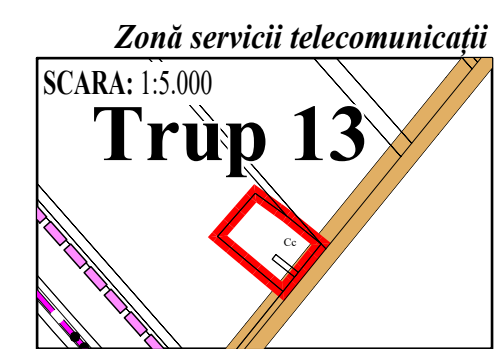
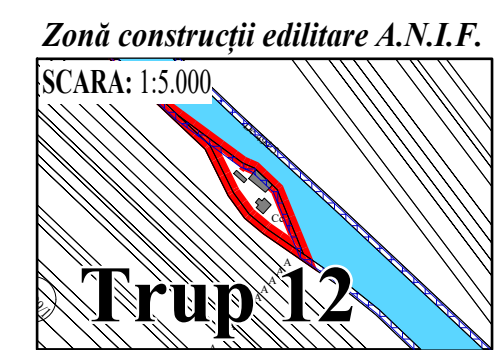
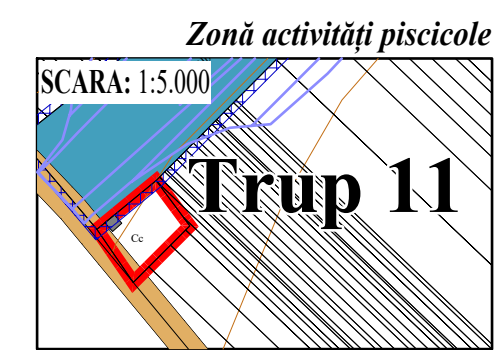
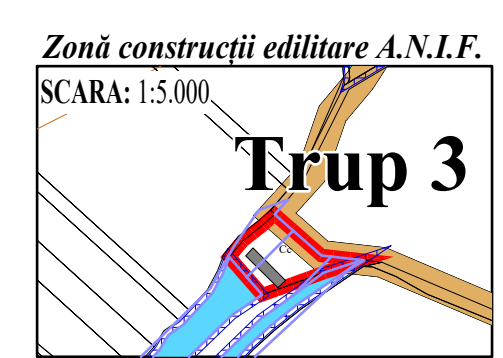
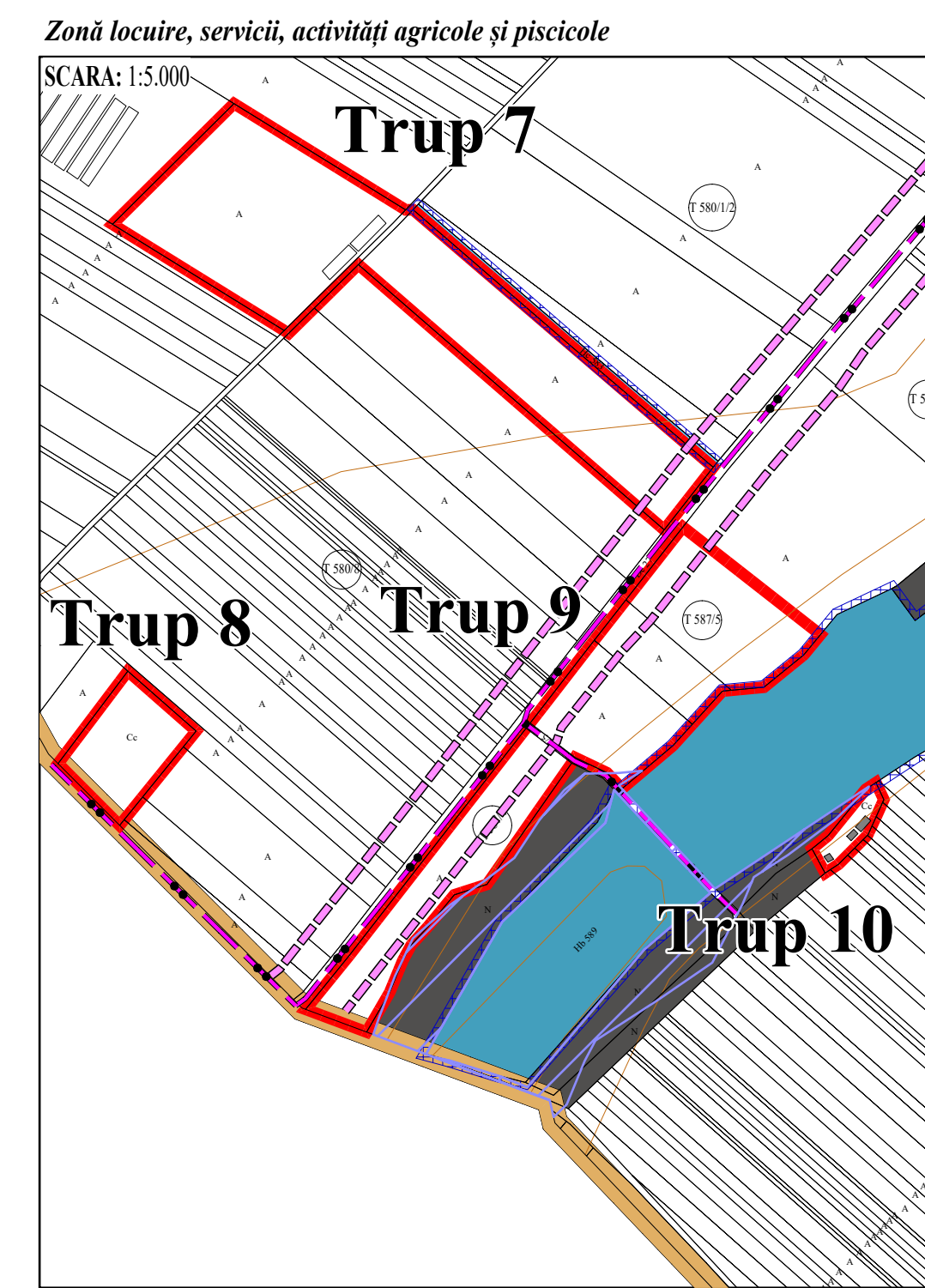
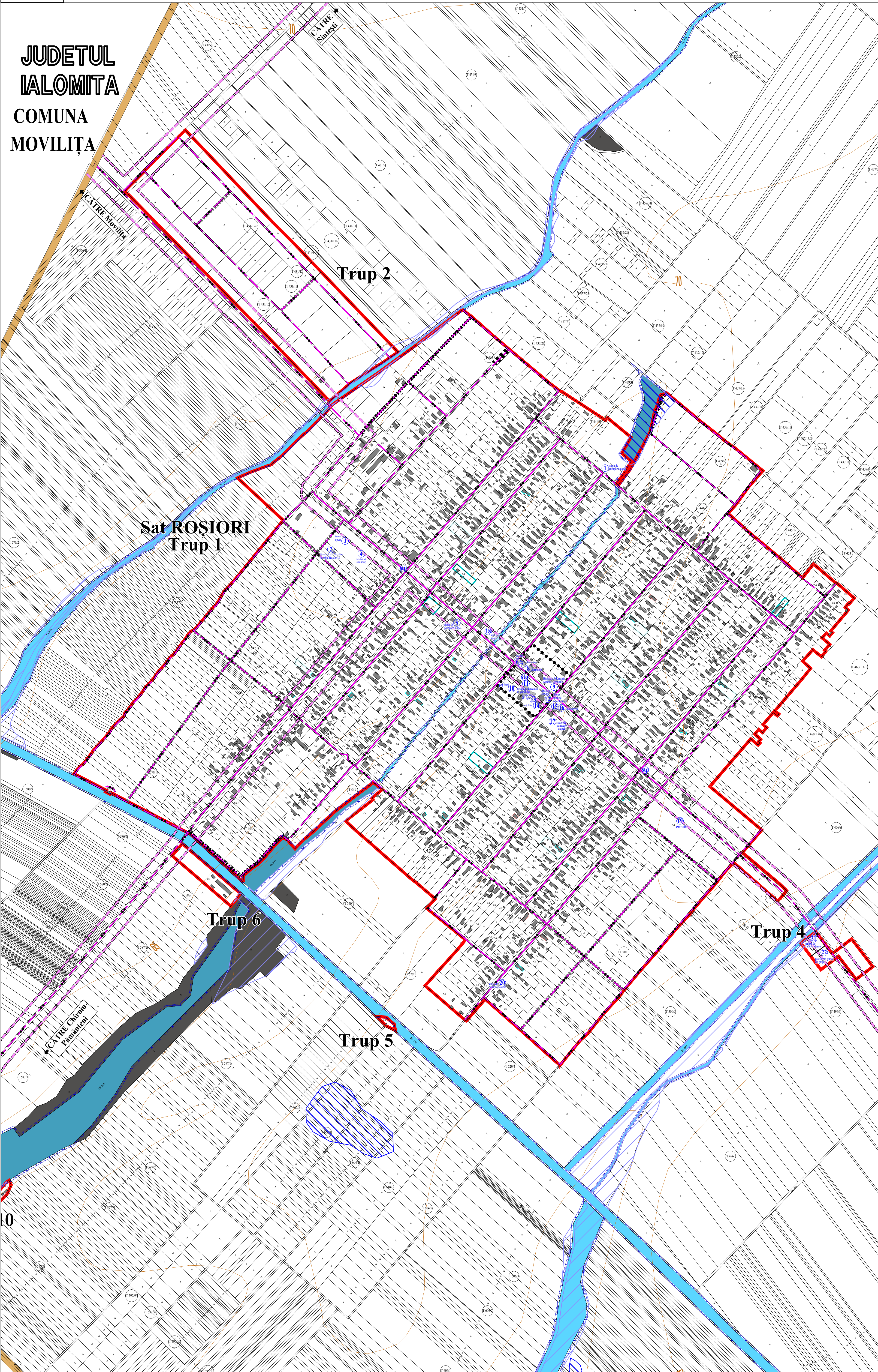


P.U.G. PLAN URBANISTIC GENERAL

PLAȘA 4.3 - ECHIPARE EDILITARĂ - REȚELE DE TELECOMUNICAȚII - SAT ROȘIORI

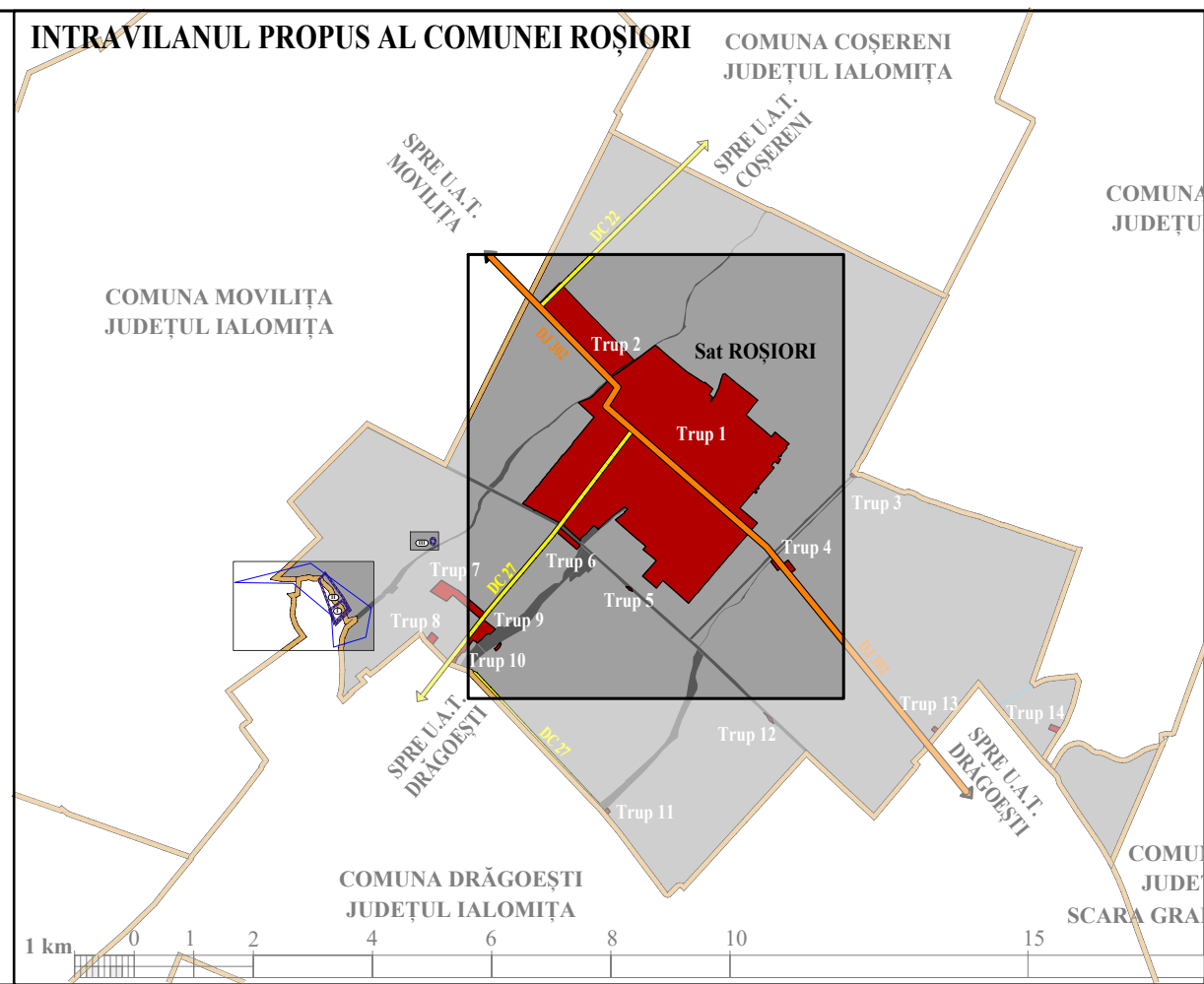
JUDETUL IALOMITA
COMUNA MOVILIȚA



Cod R.A.N.	Denumire	Cat.	Tip	Localitate	Cronologie
(I)	propunere „Vest lac Chiroiu I”	Așezare deschisă		Comuna ROȘIORI	Epoca Romană, sec. IV p.Chr.
(II)	propunere „Vest lac Chiroiu I”	Așezare deschisă		Comuna ROȘIORI	Epoca Medievală timpurie, sec. VIII-X p.Chr.
(III)	propunere Tumulul I			Comuna ROȘIORI	

REȚEA TELECOMUNICAȚII	INVENTARIEREA REȚELOR EDILITARE ÎN INTRAVILAN		
	LUNGIME EXISTENT	LUNGIME PROPUȘ	TOTAL
	12.79	5.57	18.36
TOTAL	12.79	5.57	18.36

COMUNA ROȘIORI JUDETUL IALOMIȚA



- LEGENDĂ**
- LIMITA TERITORIULUI ADMINISTRATIV AL UNITĂȚII TERRITORIALE DE BAZĂ - COMUNA ROȘIORI
 - LIMITĂ INTRAVILANULUI PROPUȘ
 - LIMITA ZONEI CENTRALE PROPUȘE
 - UTILIZAREA TERENURILOR DIN EXTRAVILAN
 - APE (RAURI, LACURI DE ACUMULARE ȘI APE CU STUF)
 - CANALE DE IRIGAȚIE
 - ZONĂ TEREN NEPRODUCTIV
 - TELECOMUNICAȚII - SITUAȚIE EXISTENTĂ
 - AKTA - INSTALAȚII TELECOMUNICAȚII AERIENE (CABLU COAXIAL RS, F.O.)
 - TELECOMUNICAȚII - SITUAȚIE PROPUȘĂ
 - INSTALAȚII TELECOMUNICAȚII AERIENE
 - CĂI DE COMUNICAȚII
 - STRAZI PROPUȘE PE TRASEE DEFINITIVE
 - STRAZI PROPUȘE PE TRASEE ORIENTATIVE
 - ZONE PROTEJATE DE PATRIMONIUL NATURAL
 - LIMITA SITURII ARHEOLOGICE IDENTIFICATE PRIN CERCETĂRILE DE SPECIALITATE PROPUȘE SPRE CLASARE ÎN R.A.N. conform studiului arheologic elaborat de Muzeul Județean Ialomița
 - ZONE DE PROTECȚIE SITURILOR ARHEOLOGICE PROPUȘE SPRE CLASARE ÎN R.A.N.
 - CONSTRUCȚII TRADITIONALE REPREZENTATIVE PENTRU ARHITECTURA VERNACULARĂ
 - TIPOLOGII STRUCTURALE CARE SURPRIND EVOLUȚIA TIPOLOGICĂ A PLANULUI SPECIFIC
 - CASĂ CU PRISPA PE COLȚ, CU PARMALIC
 - CASĂ CU PRISPA CU ȘTALPI SAU PRISPA ÎNCHISĂ CU STICLĂ (MARCHIZĂ/VERANDĂ)
 - GOSPODĂRII CU TIPOLOGIILE PLANMETRICE SPECIFICE
 - ZONE CU RISCURI NATURALE
 - ZONĂ INUNDABILĂ conform studiului geotehnic elaborat de S.C. Rockware Utilites S.R.L.
 - ZONĂ BUNĂ DE CONSTRUIT CU AMENAJĂRI SPECIALE
 - ZONĂ DE BĂLTIRE A APEI conform studiului geotehnic elaborat de S.C. Rockware Utilites S.R.L.
 - ZONE DE PROTECȚIE
 - LIMITĂ ZONĂ DE PROTECȚIE A INFRASTRUCTURII RUTIERE
 - ZONĂ DE PROTECȚIE A DRUMULUI JUDEȚEAN - 20 m (Distanța de la marginea exterioră a zonei de siguranță până la marginea zonei drumului (m)) cf. Ordonanța nr. 43/1997 privind regimul drumurilor, Anexa 1, lit.d)
 - ZONĂ DE PROTECȚIE A DRUMULUI COMUNAL - 18 m (Distanța de la marginea exterioră a zonei de siguranță până la marginea zonei drumului (m)) cf. Ordonanța nr. 43/1997 privind regimul drumurilor, Anexa 1, lit.d)
 - ZONĂ DE PROTECȚIE APE
 - față de LACURI NATURALE cu lățimea 10-100 m - 5 m cf. Legii 107/1996, Legea Apelor
 - față de CANALE DE DERIVAȚIE HIDROTEHNICĂ - 3 m cf. Legii 107/1996, Legea Apelor
 - INTERDICȚII
 - INTERDICȚIE DE CONSTRUIRE PENTRU AMPLASARE TABĂRĂ DE SINISTRAȚII în situații de urgență din 07.11.2006
 - INTERDICȚIE TEMPORARĂ DE CONSTRUIRE PÂNĂ LA ELABORAREA DOCUMENTAȚIEI DE TIP P.U.Z. ÎN VEDEREA CONFIGURĂRII TRAMEI STRADALE
 - ELEMENTE ALE REAMBULĂRII TOPOGRAFICE
 - TARLALE
 - A.F.L.P.PD
 - CATEGORIE DE FOLOSINȚĂ
 - CONSTRUCȚII
 - CURBE DE NIVEL

- OBIECTIVE DE UTILITATE PUBLICĂ nr. SAT ROȘIORI**
- 1) Stație de pompare a apei
 - 2) Biserica Sf. Nicolae Parohia Roșiori 2
 - 3) Teren sport
 - 4) Tabără de sinistrați
 - 5) Stație de pompare a apei
 - 6) Poliție
 - 7) Dispensar Uman
 - 8) Farmacie
 - 9) Biserica Adormirii Maicii Domnului
 - 10) Pui foraj
 - 11) Școala gimnazială „Maica Domnului” și Grădiniță
 - 12) Primărie și Poștă
 - 13) Gospodărie de apă
 - 14) Pui foraj
 - 15) Cămin Cultural și Bibliotecă
 - 16) Monument
 - 17) Stație de pompare a apei
 - 18) Sală de sport
 - 19) Cimitir
 - 20) Stație de pompare a apei
 - 21) Ramplă de transfer deșeurii
 - 22) Platformă de gunoi de grajd
 - 23) Stație de transport public

DENUMIRE PROIECT:

**ELABORARE PLAN URBANISTIC GENERAL
COMUNA ROȘIORI - JUDETUL IALOMIȚA**

PROIECTANT GENERAL:	SEMĂNĂTURĂ:	COORDONATOR P.U.G.:	SEMĂNĂTURĂ:
 S.C. DUAL STUDIO SRL J 38456/2008, CUI RO2367644		Urb. Laura-Elena TUCAN Atestat R.U.R. cu literele D, D3, DZ, E	
ELABORATOR REAMBULARE TOPOGRAFICĂ: S.C. KAD PROECT SOLUTIONS SRL	PROIECTAT/ ÎNTOCMIT:	SEMĂNĂTURĂ:	
Ing. Georgescu Stefan Cristian, J 401703/16.03.2017, CUI 3705456	Urb. Erika BEREZKI Urb. Bucura CONSTANTINDE Urb. Antonia PANATESCU Urb. Andreea-Elena SAMOILA		
DENUMIRE PLAȘĂ:	ECHIPARE EDILITARĂ REȚELE DE TELECOMUNICAȚII	SCARĂ: 1:5000	PROIECT NR.: 13.05.12.2016
NUMĂR PLAȘĂ:	PLAȘA 231.	DATA ELABORARE:	SEPTEMBRIE 2020
		BENEFICIAR:	PRIMĂRIA COMUNEI ROȘIORI